

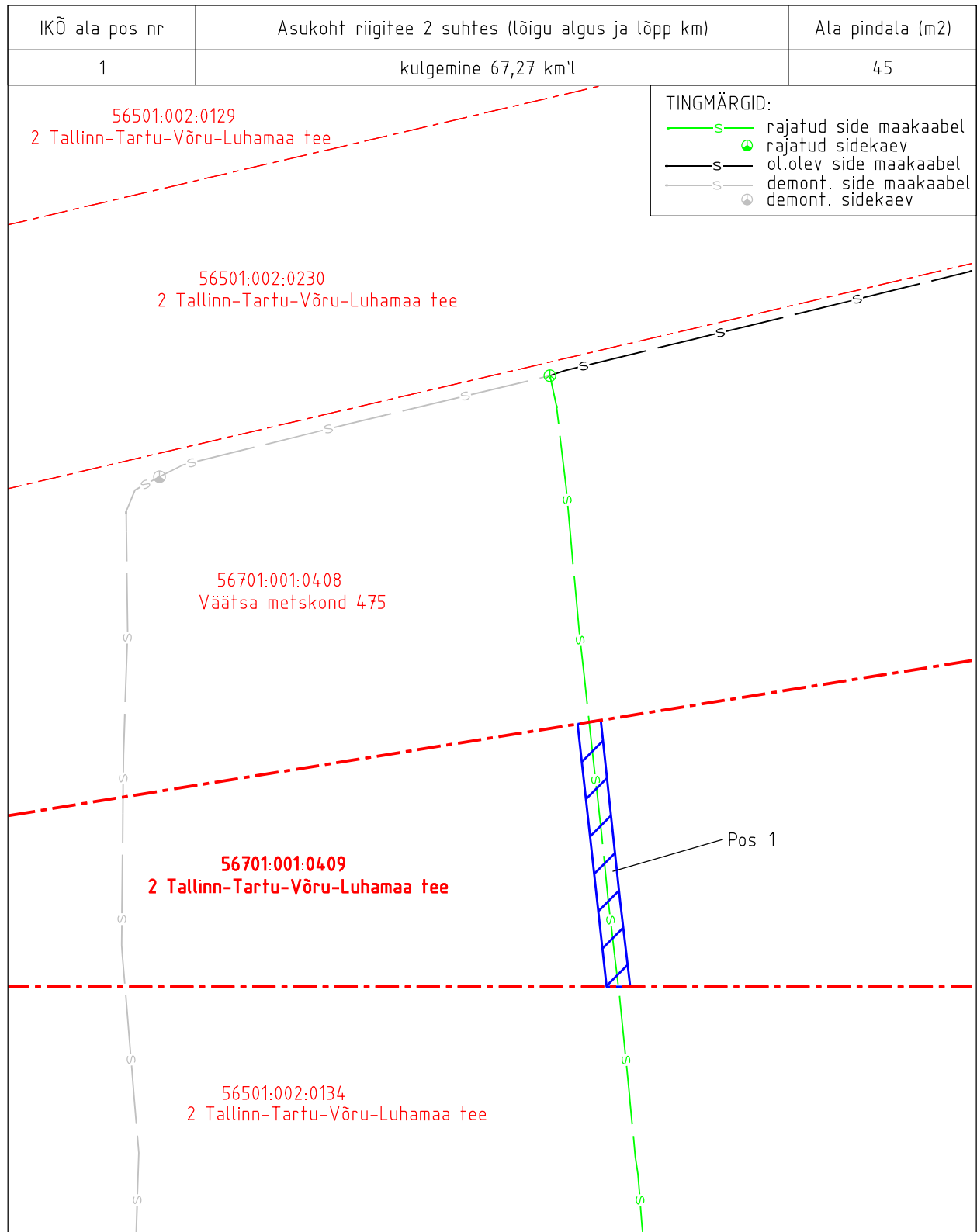
Isikliku kasutusõiguse ala plaan

Kinnistu nimi: 2 Tallinn-Tartu-Võru-Luhamaa tee (KV85069)

Katastritunnus: 56701:001:0409

Asukoht: Võõbu küla, Paide linn, Järva maakond

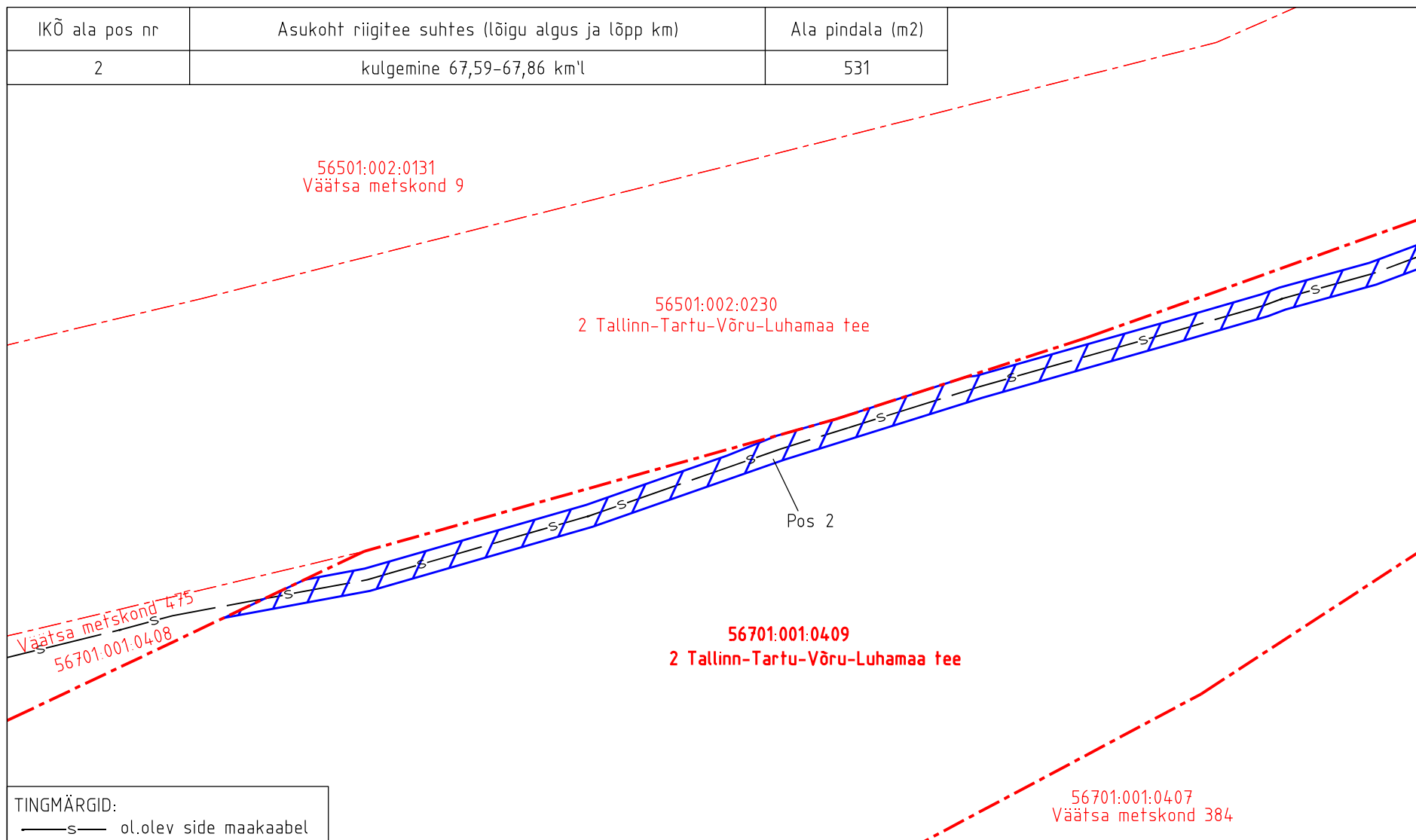
Crusta projekt OÜ töö nr 721215






- Isikliku kasutusõiguse ala pindala kokku ligikaudu 576 m²
- Koormatava katastriüksuse piir
- Katastriüksuste piirid

Plaan 4-1
M 1:500

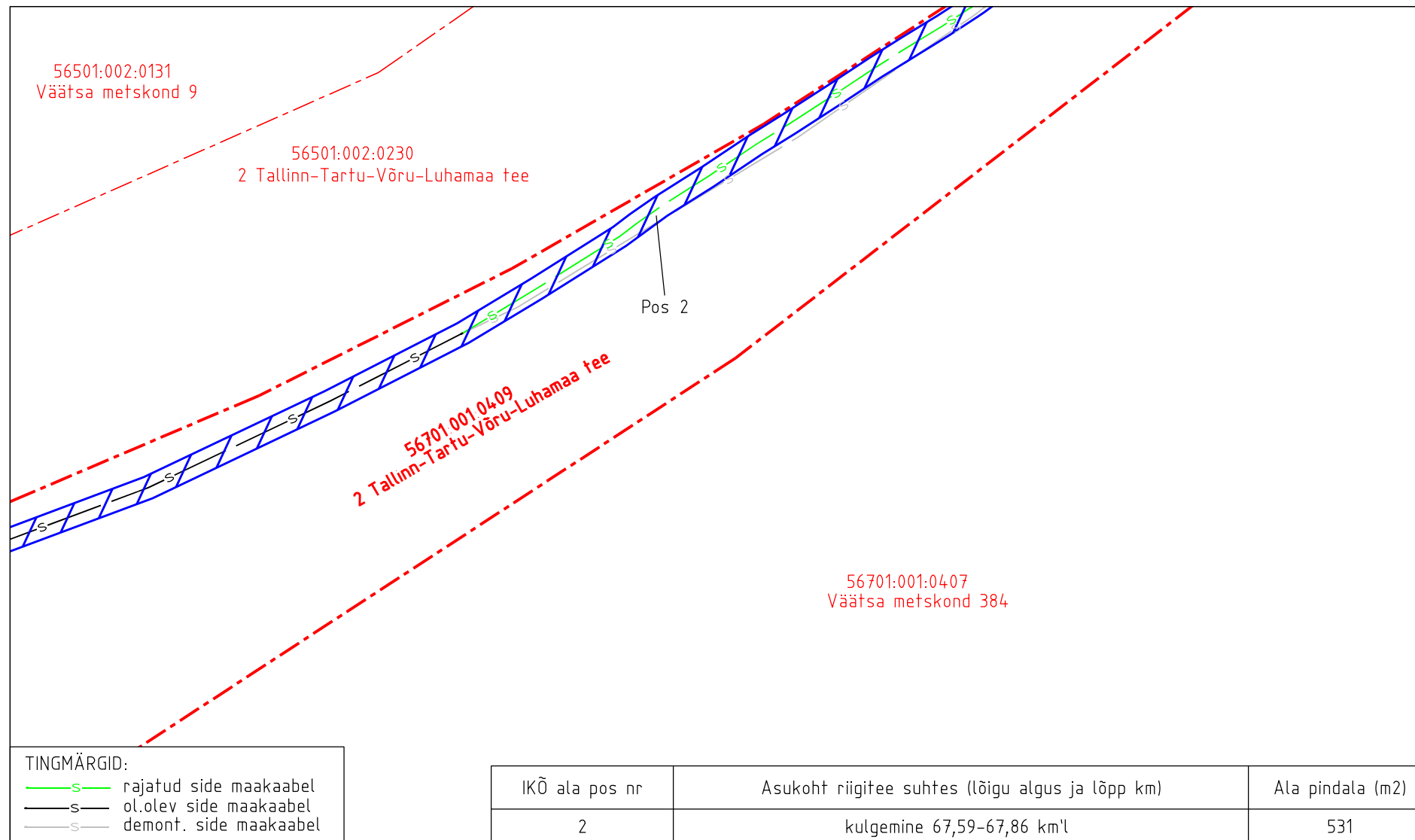
Koostaja:
OÜ Kirjanurk



-  Isikliku kasutusõiguse ala pindala kokku ligikaudu 576 m²
-  Katastriüksuste piirid
-  Koormatava katastriüksuse piir

Isikliku kasutusõiguse ala plaan
 Kinnistu nimi: 2 Tallinn-Tartu-Võru-Luhamaa tee (KV85069)
 Katastritunnus: 56701:001:0409
 Asukoht: Võõbu küla, Paide linn, Järva maakond
 Crusta projekt OÜ töö nr 721215

Koostaja:
 OÜ Kirjanurk



- Isikliku kasutusõiguse ala pindala kokku ligikaudu 576 m²
- Katastriüksuste piirid
- Koormatava katastriüksuse piir

Isikliku kasutusõiguse ala plaan
Kinnistu nimi: 2 Tallinn-Tartu-Võru-Luhamaa tee (KV85069)
Katastritunnus: 56701:001:0409
Asukoht: Võõbu küla, Järva maakond
Crusta projekt OÜ töö nr 721215

Koostaja:
OÜ Kirjanurk

Isikliku kasutusõiguse ala plaan

Kinnistu nimi: 2 Tallinn-Tartu-Võru-Luhamaa tee (KV85069)

Katastritunnus: 56701:001:0409

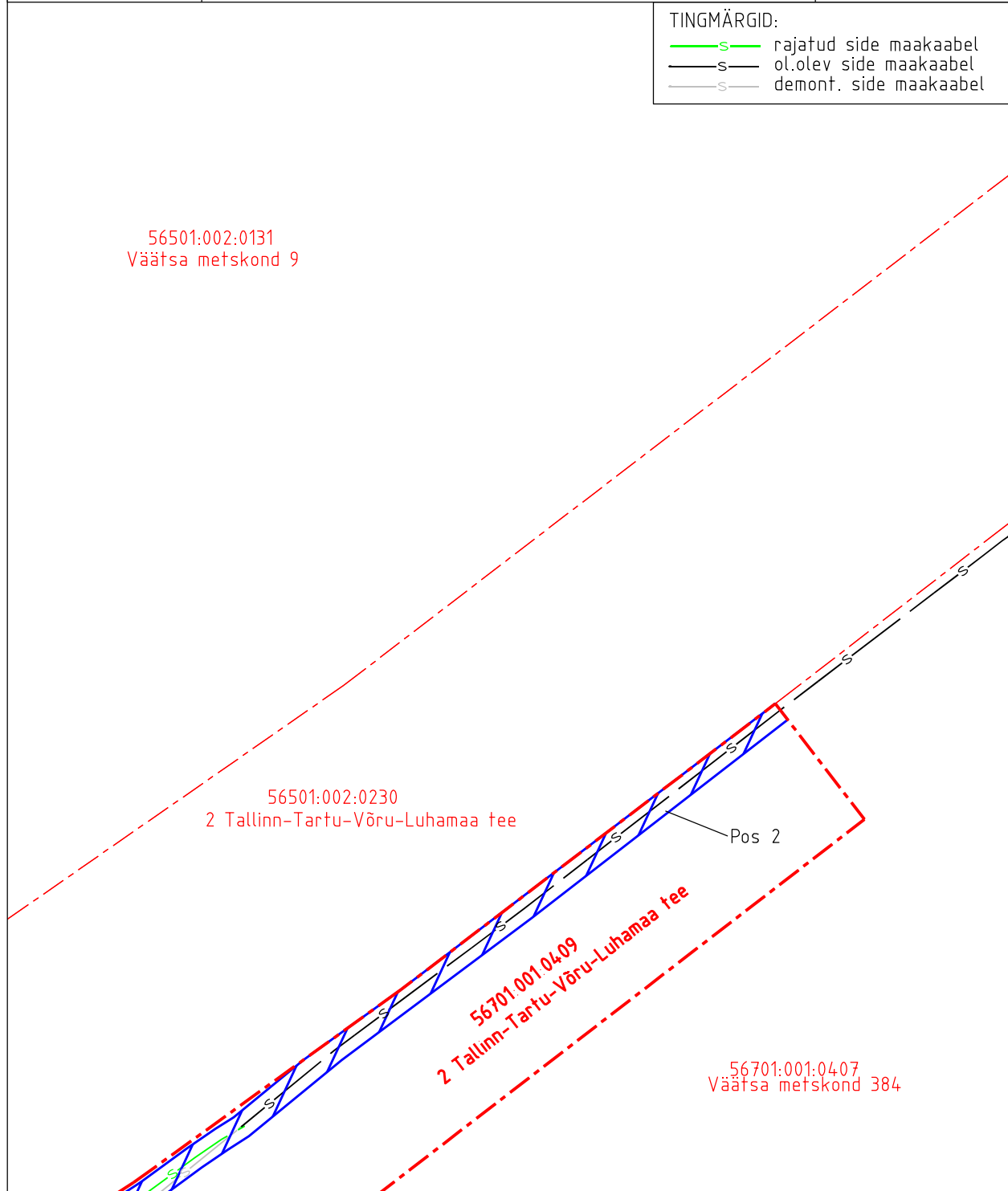
Asukoht: Võõbu küla, Paide linn, Järva maakond

Crusta projekt OÜ töö nr 721215

IKÕ ala pos nr	Asukoht riigitee suhtes (lõigu algus ja lõpp km)	Ala pindala (m2)
2	kulgemine 67,59-67,86 km'l	531

TINGMÄRGID:

- s— rajatud side maakaabel
- s— ol.olev side maakaabel
- s— demont. side maakaabel



- Isikliku kasutusõiguse ala pindala kokku ligikaudu 576 m²
- Koormatava katastriüksuse piir
- Katastriüksuste piirid

Plaan 4-4
M 1:500

Koostaja:
OÜ Kirjanurk